

Smlouva o dílo
dle § 2586 a násl. zák. č. 89/2012 Sb., občanský zákoník
(provedení záchranného archeologického výzkumu)
Číslo zhotovitele: ZAV 17/2018, ev.č. 18/49276433/2020

Objednatel:

Obec Zdiby

se sídlem: Průběžná 11, 250 66 Zdiby
zastoupena: JUDr. Eva Slavíková, starostka
IČO: 00241032 DIČ: CZ04599675
bankovní spojení: Komerční banka, a.s.
číslo účtu: 2623201/0100
(dále jen „objednatel“ nebo též „investor“)

a

Zhotovitel:

Ústav archeologické památkové péče středních Čech, příspěvková organizace
zapsaný v obchodním rejstříku u Městského soudu v Praze, oddíl Pr, vložka 1106
se sídlem: Nad Olšinami 3/448, 100 00 Praha 10
zastoupený: Mgr. Irenou Benkovou, ředitelkou ústavu
IČO: 49276433; DIČ: CZ49276433
bankovní spojení: Komerční banka, a.s., Praha – Město,
číslo účtu: XXXXXXXXXX
(dále jen „zhotovitel“)

Článek I

Předmět dohody

Provedení záchranného archeologického výzkumu zhotovitelem při akci:

Rozšíření místní komunikace Na Brnky, ppč. 153/1, k.ú. Přemýšlení – III. etapa 2. část
(dle rozsahu v příloze).

Potřeba provedení výzkumu vyplývá z ustanovení zákona č. 20/1987 Sb., o státní památkové péči v současném platném znění. Záchranný archeologický výzkum zahrnuje terénní práce, jejich dokumentaci a evidenci nálezů. Zpracovatelské práce tvoří dokumentace, základní konzervace a zajištění archeologických movitých památek. Vyhotovení závěrečné odborné zprávy.

Článek II

Předmět díla

Záchranný archeologický výzkum bude zahrnovat:

Terénní archeologické práce:

1. Terénní archeologické práce formou plošného záchranného archeologického výzkumu na známé lokalitě určené k zániku. Celkové zaměření v ploše zachycených objektů. Prozkoumání všech zachycených objektů a situací, které zaniknou z důvodů výše uvedené výstavby, provedení jejich kresebné a fotografické dokumentace.
2. Výstupem terénní části výzkumu dle čl. II odst. 1 bude expertní list o provedení základního výzkumu (obsahující rekapitulaci nákladů, tj. soupis provedených prací, výčet nalezených objektů a geodetické zaměření) pro investora.

Zpracovatelskou část:

3. Základní zpracovatelské dokumentační práce a základní zajištění nálezů, jejich dokumentace a evidence.
4. Ukončením zpracovatelské části je vyhotovení závěrečné odborné zprávy pro investora akce dle čl. II odst. 3, kterou objednatel obdrží v kopii spolu s daňovým dokladem - fakturou za zpracování nejpozději do 30. 06. 2021, kdy součástí této závěrečné odborné zprávy bude přesná specifikace nalezených objektů a přesný výčet provedených prací spojených se základní zpracovatelskou prací záchranného archeologického výzkumu dle této smlouvy.

Článek III

Čas plnění

1. **Terénní archeologické práce** – veškeré terénní archeologické práce proběhly v termínu od 20. 8. 2018 do 30. 9. 2018 a po jejich skončení byla plocha předána investorovi. Přehled terénních archeologických prací provedených zhotovitelem je uveden ve stavebním deníku, jehož kopie tvoří **PŘÍLOHU č. 3** této smlouvy. Zhotovitel vystaví faktura za terénní archeologické práce ve výši dle čl. IV odst. 2 bod 1., jejíž přílohou bude kopie expertního listu o provedení základního výzkumu.
2. **Zpracovatelská část** – dokumentace a základní ošetření a zpracování movitých nálezů bude prováděna průběžně s výzkumem, včetně předání vystavené faktury za zpracovatelskou část podle skutečně vynaložených nákladů, max. však do částky stanovené jako 2. část ceny díla dle čl. IV odst. 2 bod 2 této smlouvy, jejíž přílohou bude kopie závěrečné odborné zprávy, a bude ukončena nejpozději do **30. 06. 2021**.

Článek IV

Náklady

1. Cena za dílo je stanovena ve smyslu zákona o cenách č. 526/90 Sb. a činí: **199 625,- Kč** (slovy: jedno sto devadesát devět tisíc šest set dvacet pět korun českých). K ceně bude účtována DPH v zákonné výši.
2. Sjednaná cena díla uvedená v odst. 1 tohoto článku smlouvy je rozdělena do dvou částí, a to následovně:
 - 1. část ceny díly ve výši 130.805, - Kč bez DPH (slovy: jedno sto třicet tisíc osm set pět korun českých) je stanovena za terénní archeologické práce, včetně expertního listu o provedení základního výzkumu, to na základě odpracovaných a investorem odsouhlasených hodin;
 - 2. část ceny díla ve výši 68.820, - Kč bez DPH (slovy: šedesát osm tisíc osm set dvacet korun českých) za zpracovatelskou část díla, která je je kalkulována s ohledem na nalezené množství objektů jako cena maximální a bude účtována podle skutečně provedených prací a vzniklých nákladů, avšak nepřekročí stanovenou maximální cenu (**PŘÍLOHA č.2**).

Článek V

Fakturace

1. Nejpozději do 15-ti kalendářních dní po uhrazení nákladů na terénní archeologické práce (1. část ceny díla) obdrží objednatel originál expertní list a ve stejné lhůtě po uhrazení nákladů na zpracovatelskou část (2. část ceny díla) obdrží objednatel originál závěrečné odborné zprávy o provedení výzkumu.
2. Bude-li objednatel v prodlení s úhradou fakturované částky, je zhotovitel oprávněn účtovat objednateli smluvní pokutu ve výši 0,02% ze včas nezaplacené částky za každý den prodlení. Částka účtovaná jako smluvní pokuta dle této smlouvy je splatná 14 dnů ode dne doručení dokladu – faktury, kterým se tato pokuta vyúčtovává.

Článek VI

Součinnost

1. Zhotovitel konstatuje, že objednatel poskytnul zhotoviteli veškerou součinnost nutnou k provedení díla, jakož i všechny jemu dostupné informace o parcele a inženýrských sítích, které se na předmětné parcele nacházejí a dále, že informace o inženýrských sítích včetně jejich zakreslení do půdorysného plánu nemovitostí, jichž se týká archeologický výzkum dle této smlouvy, byly objednatelem předány před zahájením terénní části výzkumu.

Článek VII

Další ujednání

1. Obě strany dohody potvrzují, že tato dohoda byla uzavřena svobodně, že souhlasí s jejím obsahem a že nebyla sjednána v tísní či za jinak nevýhodných podmínek.
2. Vztahy mezi zhotovitelem a objednatelem se řídí obecně platnými předpisy.
3. Zhotovitel prohlašuje, že neumožňuje výkon nelegální práce a ani neodebírání žádné plnění od osoby, která by výkon nelegální práce umožňovala.
4. Objednatel v souladu s ustanoveními zákona č. 101/2000 Sb., o ochraně osobních údajů, v platném znění, podpisem této smlouvy prohlašuje, že po dobu trvání této smlouvy uděluje zhotoviteli souhlas se shromažďováním, zpracováváním, používáním a uchováváním svých osobních údajů, které mu poskytl při sepsání této smlouvy.
5. Dohoda je vypracována ve čtyřech stejnopisech, z nichž po dvou obdrží každá smluvní strana.
6. Dohoda nabývá platnosti dnem podpisu oprávněných zástupců obou stran.
7. Dohodu lze měnit pouze písemně formou dodatků.
8. Objednatel obdrží expertní list ve dvou vyhotoveních.
9. Objednatel obdrží závěrečnou souhrnnou zprávu ve dvou vyhotoveních.

Článek VIII

1. Smluvní strany berou na vědomí, že smlouva bude zveřejněna v registru smluv v souladu se zákonem č. 340/2015 Sb., o registru smluv, v platném znění. Zveřejnění provede odpovědný zaměstnanec zhotovitele ve lhůtě 15 dnů ode dne podpisu smlouvy poslední smluvní stranou. Do 3 dnů pak protistranu informuje o splnění této povinnosti a o případných změnách a opravách provedených v registru smluv.

Přílohy:

- 1/ Situace stavby s vyznačením plochy archeologického zájmu
- 2/ Rekapitulace předpokládaných nákladů na záchranný archeologický výzkum
- 3/ Kopie stavebního deníku

Článek IX

Oprávněné osoby

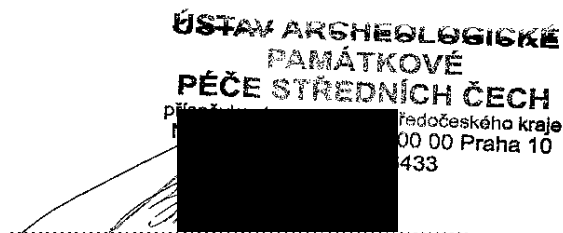
V Praze dne 23.7. 2020
Za objednatele:



The signature is written in blue ink over a blacked-out area. To the right is a circular stamp with the text 'MĚSTO ZLÍN' and '50 05 Zlín'.

JUDr. Eva Slavíková, starostka


V Praze dne 10.7. 2020
Za zhotovitele:



The signature is written in blue ink over a blacked-out area. To the right is a rectangular stamp with the text 'ÚSTAV ARCHEOLOGICKÉ PAMÁTKOVÉ PÉČE STŘEDNÍCH ČECH' and 'Příspěvková organizace Středočeského kraje, 100 00 Praha 10, 433'.

Mgr. Irena Benková, ředitelka

1/ Situace stavby s vyznačením plochy archeologického zájmu (červeně vyznačeno)



2/ Rekapitulace nákladů na záchranný archeologický výzkum

Terén	Sazba	Hodiny/km	Celkem
Archeolog	500 Kč	18	9 000,00 Kč
Hlavní technik	270 Kč	20,5	5 535,00 Kč
Technik	270 Kč	117	31 590,00 Kč
Terénní pracovník	150 Kč	454	68 100,00 Kč
Geodet - terén	575 Kč	12	6 900,00 Kč
Doprava	10 Kč	968	9 680,00 Kč
			130 805,00 Kč
Zpracování			
Archeolog	500 Kč	60	30 000,00 Kč
Geodet - kancelář	250 Kč	20	5 000,00 Kč
Digitalizace	250 Kč	60	15 000,00 Kč
Laborant	330 Kč	24	7 920,00 Kč
Kreslič	400 Kč	16	6 400,00 Kč
Auto	10 Kč	450	4 500,00 Kč
			68 820,00 Kč
Náklady celkem bez DPH			199 625,00 Kč

Mgr. Irena Benková
ředitelka ÚAPPSČ

ÚSTAV ARS
PAMĚTI
PÉČE STŘE
příspěvková organiza
Nad Olšínami 3/4
IČO: 4

Datum	Denní záznamy stavby
4.8.2018	počasí: jasno 22°C - 34°C
	přítomni: M. Macháček 7 ⁰⁰ - 17 ³⁰ HK technik
	práce: započato se stavbou ovnice v prostoru budování ebodníků, prováděn obhled, zjištěno několik paralelních objektů foto
5.8.2018	počasí: zataženo 20°C - 17°C, občasné přeháňky
	přítomni: M. Macháček 7 ⁰⁰ - 10 ³⁰ HK technik L. Baloun 2h archeolog
	práce: pokračování se stavbou ovnice, prováděn obhled, zjištěny další objekty, foto
7.8.2018	jasno 14°C
	přítomni: M. Macháček 9 ⁰⁰ - 10 ¹⁰ L. Baloun 3h Skrývka stěn pod komunikací, porovnávkou dokumentace
13.8.2018	jasno 17 - 34°C
	přítomni: M. Macháček 7 ³⁰ - 9 ⁰⁰ , 15 ⁰⁰ - 16 ¹⁰ HK technik Výkop pro napojení u sítěky kanalizace, pokračování se skrývkou (komunikace + ebodník) foto, zjištěny další objekty.
14.8.2018	polojasno 17°C
	přítomni: M. Macháček 15 ⁰⁰ - 17 ⁰⁰ HK technik L. Baloun 3h archeolog Skrývka teněi dokončena, zjištěny další objekty, jeden celý prů probágrovaný, zachycen ve V profilu foto.

ZA ZA: KŠovsk4

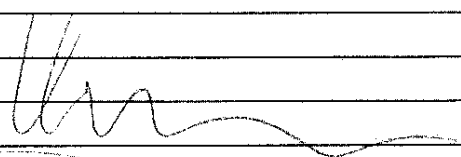

Datum	Denní záznamy stavby	
21.8.2018	jasno 11 32 °C	
úř		
	orchedobg 2h	
	technik 9,5 h	
	dělník 18 h	
	Exkavace zeminy v arch. objektech, fotodokumentace, kresebna' dokumentace.	
	technik 9,5 h	geodet 4 h
	dělník 16,5 h	orchedobg 2 h
	Exkavace zeminy v arch. objektech, fotodokumentace, kresebna' dokumentace, geodetické zaměření arch. objektů	
	technik 9,5 h	
	dělník 12 h	
	Exkavace zeminy v arch. objektech, fotodokumentace, kresebna' dokumentace, motivace dělníků	
	technik 3 h	
	dělník 12 h	
	Exkavace zeminy v arch. objektech. Práce zastaveny z důvodu silného deště.	

WWW.OPTTE.CZ

21.8.2018: úřad

[Handwritten signature]

[Handwritten signature]
 OP 1268_VY 3/13 127434

Datum	Denní záznamy stavby
17.8.2018 Po	jasno až polojasno 18-29 °C
	<p>Technik 9,5 h dělavec 18 h</p>
	<p>Exkavace zeminy v arech, objektech, fotodokumentace, kresebná dokumentace, archivace nálezi.</p>
18.8.2018 Út	jasno 16-30 °C Květen.
	<p>Technik 9,5 h dělavec 17,5 h</p>
	<p>Exkavace zeminy v arech, objektech, fotodokumentace, kresebná dokumentace, archivace nálezi.</p>
19.8.2018 St	oblačno 18-28 °C jasno
	<p>Technik 9,5 h geodet 3 h dělavec 28,5 h</p>
	<p>Exkavace zeminy v arech, objektech, fotodokumentace, kresebná dokumentace, archivace nálezi, geodetické zaměření arech. objektů.</p>
	<p>Za TA: Křivák</p>  

Datum	Denní záznamy stavby	
30.8.18		
	1x HL. technik 9,5h	1x archeolog
	4x Dělník 37h	
	1x Geodet 3h	
31.8.18		
	1x Technik (HL) 9,5h	
	4x Dělník 37h	
1.9.18		
	1x HL. technik 9,5h	1x archeolog 2h
	4x Dělník 36h	
5.9.18		
	1x HL. technik 9,5h	
	5x Dělník 47,5h	1x archeolog 2h
6.9.18		
	1x HL. technik 9,5h	
	4x Dělník 36,5h	
7.9.18		
	1x HL. technik 9,5h	
	5x Dělník 47,5h	
	1x Geodet 3h	
	<p>2. tohoto data byl ze strany OPIV-SC ukončen systém archeologického výzkumu.</p>	

29. 12. 18 V. K. 14/18 [Signature]