









LEGENDA

-  hranice řešeného území Změna č. 3
(odsazeno o 10 m, z důvodu čitelnosti)
-  hranice katastrálních území obce
-  zastavěné území
-  zastavitelná plocha Z14 - zrušeno Změna č. 3
-  zastavitelná plocha Z14 - návrh Změna č. 3
-  hranice BPEJ
-  kód BPEJ a třída ochrany
-  V. třída ochrany

Změna č. 3 ÚP Zdice

ODŮVODNĚNÍ

VÝKRES PŘEDPOKLÁDANÝCH ZÁBORŮ PŮDNÍHO FONDU

PROJEKTOVÝ ATELIÉR AD s.r.o.
ING. ARCH. JAROSLAV DANĚK



RAZÍTKA A PODPISY:

HUSOVA 4, Č. BUDĚJOVICE, 370 01, TEL. 387 312 514, 605 277 998
www.atelierad.cz, atelierad@atelierad.cz, IČ 25194771, DIČ CZ25194771

ZPRACOVATEL: ING. ARCH. JAROSLAV DANĚK

KRESLIL: ING. ARCH. DOMINIK DANĚK

ČÍSLO ZAKÁZKY: 5_2022

ČÍSLO VÝKRESU:

ČÍSLO PARÉ:

DATUM: ZÁŘÍ 2022

D2

1

MĚŘÍTKO: 1 : 5 000

ZÁZNAM O ÚČINNOSTI

DATUM NABYTÍ ÚČINNOSTI

28.9.2022

POŘIZOVATEL:
Obecní úřad Zdice

osoba zajišťující splnění kvalifikačních požadavků:
Ing. arch. Zdeněk Kindl

RAZÍTKO A PODPIS:

SPRÁVNÍ ORGÁN, KTERÝ ZMĚNU ÚPD VYDAL:
ZASTUPITELSTVO OBCE ZDIBY

starostka:
JUDr. Eva Slavíková

RAZÍTKO A PODPIS:

