







- Legenda obrýsy, hranice:**
- 1234/5 KN - parcelní hranice
  - KN - vnitřní kresba
  - KN - hranice KÚ
  - Stávající polohopis
  - Stávající budovy
  - Oplocení soukromých pozemků
  - Hranice zeleně
  - Navrhovaný polohopis
- Legenda ploch:**
- ROZŠÍŘENÁ VOZOVKA - Povrch - asfaltový beton
  - OPRAVA ASFALTOVÉHO KRYTU - Povrch - asfaltový beton
  - SJEZDY - Povrch - asfaltový beton
  - CHODNÍK - Povrch - bet. dlažba
  - CHODNÍKOVÝ PŘEJEZD - Povrch - bet. dlažba
  - HMATOVÉ ÚPRAVY - Povrch - reliéfní bet. dlažba
  - NEZPEVNĚNÁ KRAJNICE - Povrch - stěrnodrt / zeleň
  - TROJÚHELNÍKOVÝ PŘÍKOP - sklon svahů 1:1,5 - 1:2
  - SVAHOVÁNÍ - násyp / zářez
  - ZELEŇ - ÚPRAVA SVAHU - osetí + humusování
- Legenda stávajících sítí:**
- BMTO - kanalizační řad
  - Střed. vodárny - vodovod
  - ČEZd - NN - podzemní
  - ČEZd - VN - podzemní
  - ČEZd - VN - nadzemní
  - CETIN - SEK - podzemní
  - CETIN - SEK - nadzemní
  - PPD - STL plynovod
- Seznam stavebních objektů:**
- SO 101 Zpevněné plochy
  - SO 411 Přeložka VN
  - SO 431 Veřejné osvětlení
- Legenda částí ELEKTRO:**
- Nová trasa podzemního VN (SO 411)
  - Nové stožáry VO (SO 431)
  - Budoucí stožáry VO
  - Nové kabelové vedení VO (SO 431)
  - Budoucí kabelové vedení VO
  - Chráničky kabelového vedení
- Koordinace PD:**
- Budoucí (uvažovaný) polohopis

Poznámky:  
 - Veškeré rozměry ověřit na místě!  
 - Jakékoli nesrovnalosti konzultovat s projektantem!!  
 - Zákes inženýrských sítí je pouze orientační, před zahájením stavby je potřeba sítě vytyčít a ověřit sondami!!

 GENERÁLNÍ PROJEKTANT: <b>PK FLORA spol. s r. o.</b> Bořivojova 2420/19, 130 00, Praha 3 - Vinohrady +420 775 291 190 dominik.plhon@pkflora.cz IČ: 29156556, DIČ: CZ29156556	RAZÍTKO, PODPIS: 
---	---

 INVESTOR: <b>OBEC ZDIBY</b> Průběžná 11, 250 66 Zdice IČ: 00241032	RAZÍTKO, PODPIS: 
--	---

ZODPOVĚDNÝ PROJEKTANT: DOMINIK PLHOŇ	PODPIS: 	VYPRACOVAL: JOSEF GABRHEL	PODPIS: 
---	---	------------------------------	---

ČÁST PROJEKTOVÉ DOKUMENTACE:  
**C. SITUAČNÍ VÝKRESY**

NÁZEV STAVBY:  
**PROPOJOVACÍ CHODNÍK STÁVAJÍCÍ ZÁSTAVBY  
 ULICE NA LADA A NA LADECH, ZDIBY**

VÝKRES: <b>KOORDINAČNÍ SITUAČNÍ VÝKRES - ul. Na Lada</b>				
ZAKÁZKOVÉ ČÍSLO: <b>19015</b>	DATUM: <b>10 / 2019</b>	MĚŘÍTKO: <b>1:500</b>	STUPEŇ PD: <b>DUSP</b>	ČÍSLO PŘÍLOHY: <b>C.3</b>